

Mairie de Briord

Rue des Ecoles
01470 Briord
T. 04 74 36 72 06
F. 04 74 36 10 57

INFORMATION

Les travaux d'aménagement de la route des Ecoles débutent la semaine 44 par la réalisation d'une plate-forme vers l'école.

Ces travaux vont se dérouler par tranche. De ce fait certaine portion de cette voirie seront impraticable à la circulation.

Des plans de déviation vous sont transmis pour pourvoir effectuer vos déplacements dans les meilleures conditions, compte-tenu que ces travaux se terminent en septembre 2020.

Le planning des travaux de chaque phase qui vous est remis risque de ne pas correspondre en fonction des aléas climatiques, vous devrez consulter le site internet (www.briord.fr) ou les panneaux d'affichage de la commune ou de l'école pour suivre l'évolution des modifications de dates pour chaque secteur concerné.

Je vous remercie de votre compréhension. Cordialement

Le Maire,
Jacky LAMBERT

Aqueduc Souterrain de Briord

D719

visite guidée Phasé

du 28/10/2019 au 20/12/2019

A B C

Accès Mairie, église, resto.
Accès école.

Route Basse à Soub.

D781

Devichie

Route Basse à Soub.

rue de saint-denis

Route Basse

Route Basse

École.

Route Basse

Route Basse

Rue du Rhodé

Rue du Port

RUE SAULE DES FÊTES

ROUTE DES ÉCOLES

PHASÉ

MINISTÈRE

L'Excentrique

Le Rhône

Alain ASERT

Google

Barrage de Sauc' Brézet.

Briord Ures

D719

Pros Patrick

Route Basse à Soub.

Pont de Briord

Devichie

eur ver

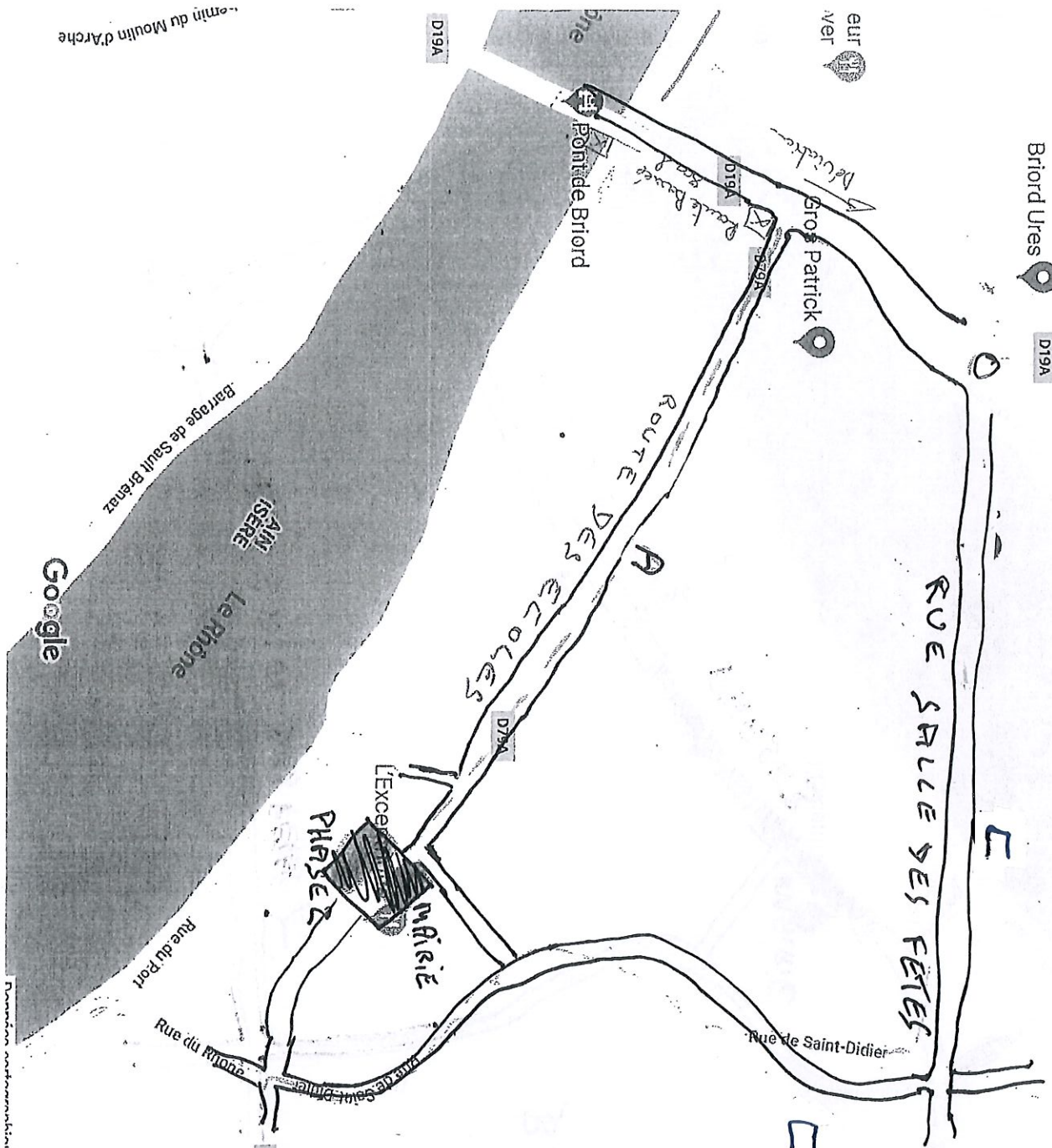
D719

Semin du Moulin d'Arche

Aqueduc Souterrain de Briord

Briord Ures D19A

D19



Phase 2
Place Ancien Camballats
+ église.
du 3/12/2019 au 24/02/2020

A
B+C
Accès Terrasse + église.
Accès école + park.

Deviation.
Route Basse
Soud.

Google

Exelsior

Route Basses

D79

D19A

ROUTE DES ÉCOLES

RUE SAULE DES FÊTES

Barrage de Saull-Brenaz

Le Rhône

AIN ISÈRE

eur ver

chemin du Moulin d'Arche

Données géographiques © 2019 France Amélioration France Amélioration

Aqueduc Souterrain de Briord

Briord Ures

Gros Patrick

ROUTE DES FERES

B. C. Bois Ruine, église, école, ver

Phase 3 du 03/02/2020 au 01/05/2020

ROUTE DES ÉCOLES

MIRIE

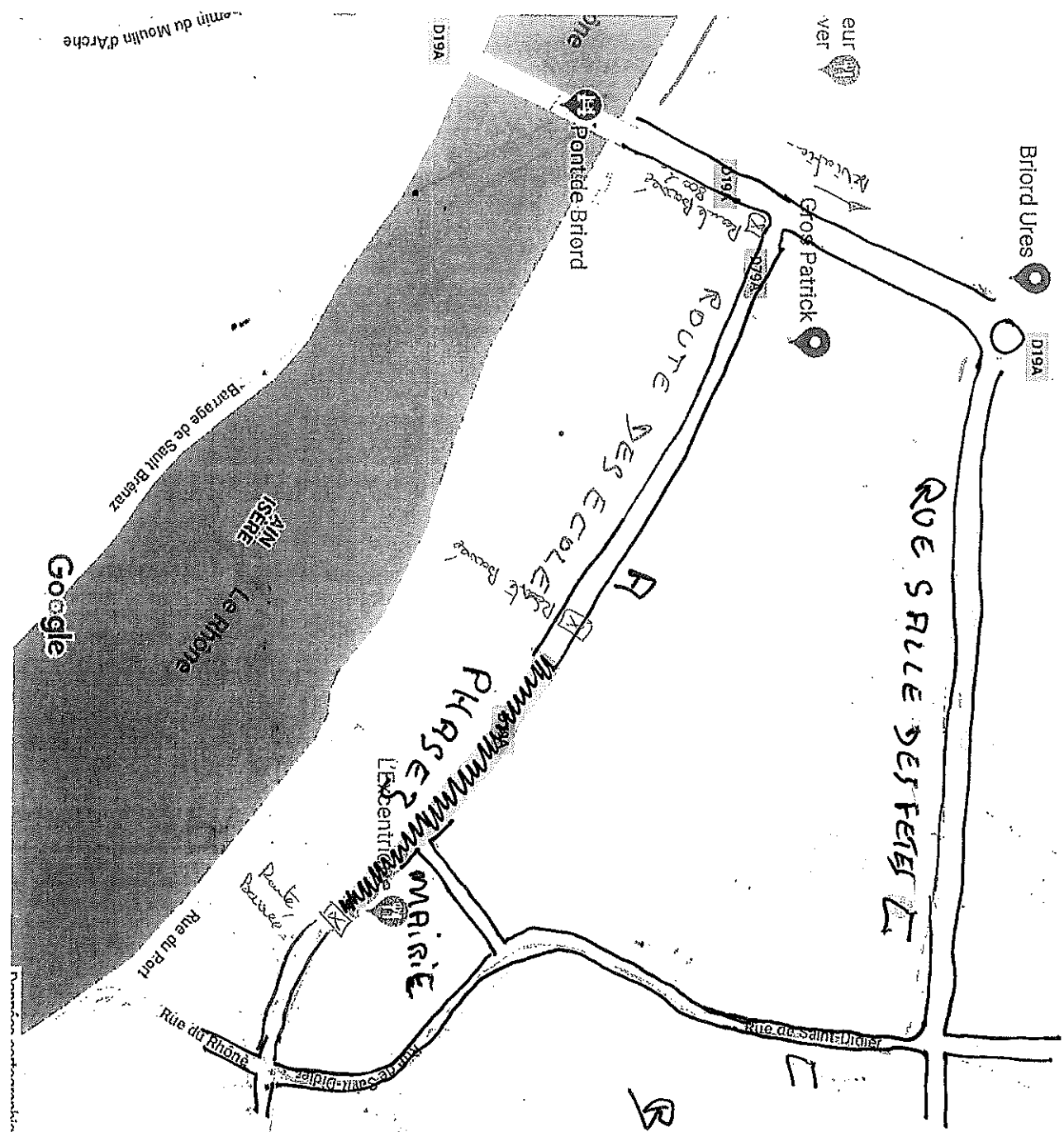
Le Rhône

Route Basses 500 l.

École

B

Adiute.



Google

AM ISELE

Barrage de Saull Briord

omni du Moulin d'Arche

Navigation information (partially visible)

Aqueduc Souterrain
de Briord

Briord Ures

eur
ver

Gros Patrick

Pont de Briord

RUE SALLE DES FETES

Phase H

du 02/03/2020 au 25/05/2020

A-B
Accès Terrain, école
et Park

ROUTE DES ECOLES

Mairie

Ecole

Déviat

Pont Basé
à Soud.

Barraje de Saint Blanz

Le Rhône

Google

Google

Données géographiques © 2020 France Aménagement

chemin du Moulin d'Arche

Briord Ures

Gros Patrick

Pont de Briord

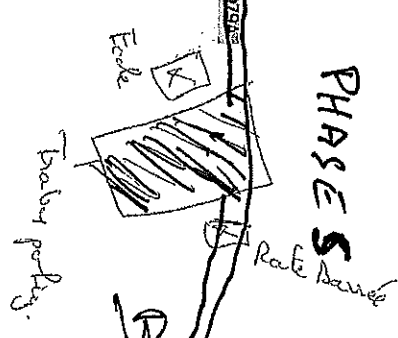
RUE SALLE DES FETES

ROUTE DES ECOTES

L'EXCENTRIQUE

Le Rhone

Rue du Port
Rue de Saint-Briard
Rue du Rhone



A+C Accès école, Mairie, église et Park

Phase 5. Trabouy parking école
du 11/05/2020 au 01/05/2020

Délicie.
Rue barrée
c/500 m

Google

Barrage de Saull-Briand

chemin du Moulin d'Arche